
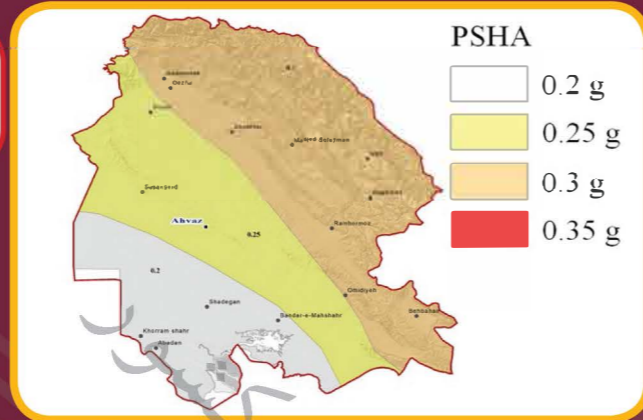


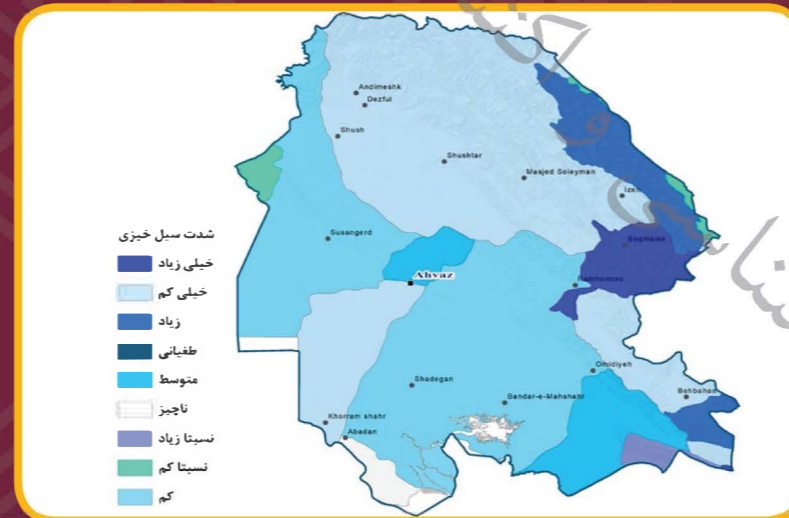
نقشه خطرپذیری یکپارچه مخاطرات طبیعی (زمین لرزه، سیل و خشکسالی)



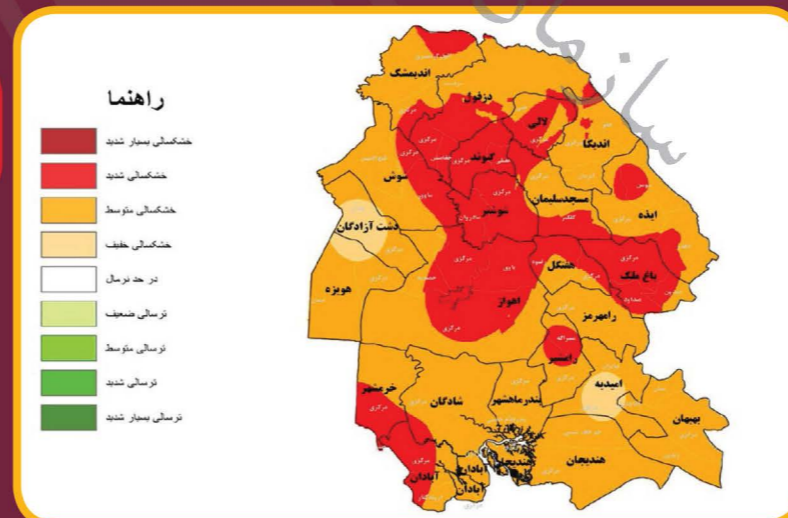
خطر زمین لرزه



خطر زمین لغزش



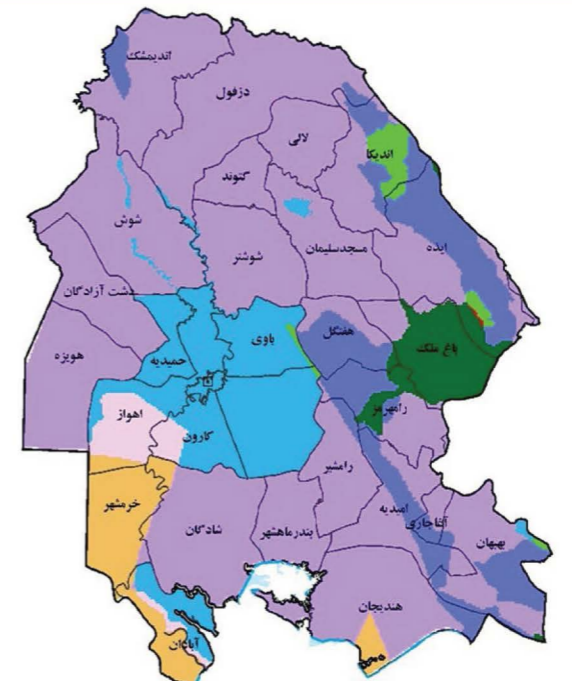
شدت سیل خیزی



خطر خشک سالی

درجه بندی ترکیبی خطرپذیری یکپارچه

درجه خطرپذیری یکپارچه	درجه خطرپذیری یکپارچه	
	درجه خطرپذیری یکپارچه	درجه خطرپذیری یکپارچه
کم	1	1
	2	2
	3	3
	4	4
متوسط	5	5
	6	6
	7	7
	8	8
زیاد	9	9
	10	10



مخاطرات استان خوزستان

شهرستانهای باغ ملک ایذه اهواز باوی دارای بیشترین درجات خطرپذیری و آسیب پذیری

خطر فرونشست

